Département de Seine et Marne

Commune d'OZOUER-LE-VOULGIS

Etude diagnostic d'assainissement

Plan des réseaux

Plan n° :	Mise - Date :	Date : Nouveau 1987	Modification :
Crée :	Verifié par :	Dessiné par :	

SETUDE
Ingénieur Conseil

Société d'Etudes des Techniques de l'Urbanisme et De l'Environnement
SARL - 14, Place Jean Jaurès - 77000 MELUN - Tél. 01.64.37.44.44 - Fax 01.64.37.04.01
Bureau : 1 rue Chaux (BP29 462 - 34 GUERCHES)

CE DOCUMENT EST NOTRE PROPRIETE EXCLUSIVE
IL NE PEUT ETRE REPRODUIT NI COMMUNIQUE A DES TIERS SANS NOTRE AUTORISATION

Echelle
0 50m 150m

Légende
- Limite de commune
- Réseaux eaux usées
- Réseaux eaux pluviales
- Conduite de refoulement
- PR Poste de refoulement

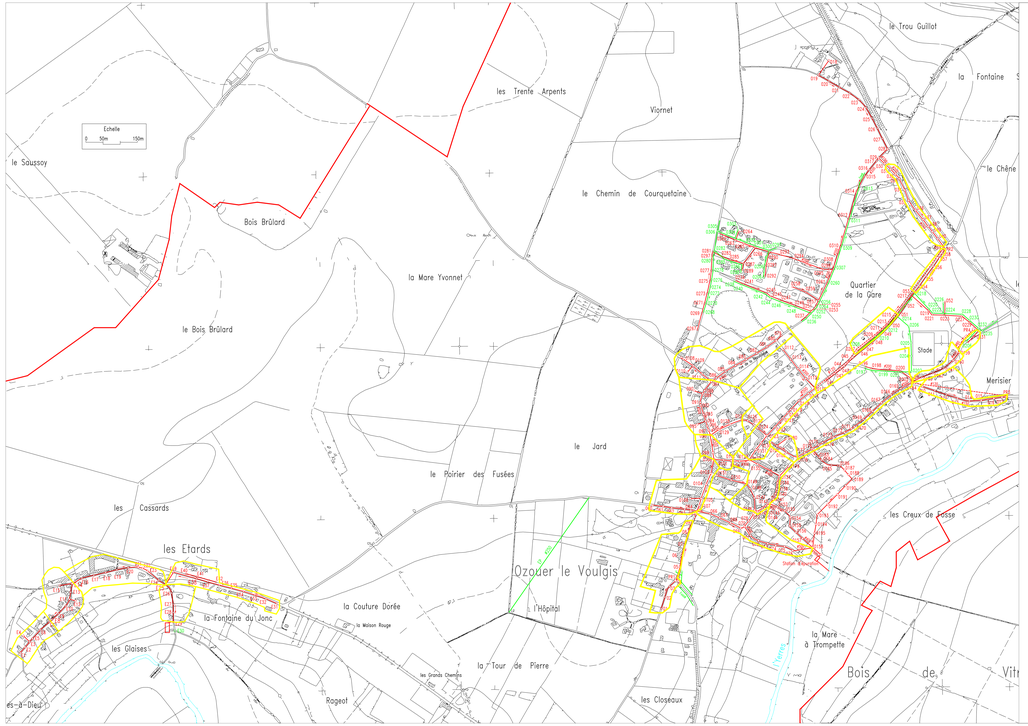

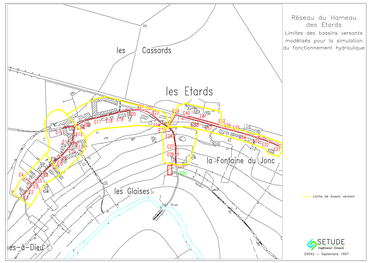

Réseau du Hameau des Etards
Limites des bassins versants modélisés pour la simulation du fonctionnement hydraulique

Limite de bassin versant

SETUDE
Ingénieur Conseil
CEKAS - Septembre 1997

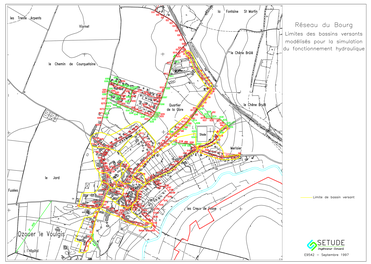

Réseau du Bourg
Limites des bassins versants modélisés pour la simulation du fonctionnement hydraulique

Limite de bassin versant

SETUDE
Ingénieur Conseil
CEKAS - Septembre 1997